




Übersichtskarte der von Erstaufforstung
feizuhaltenden Flächen -
Ergänzung



1:5000

-  entfallende Flächen
-  Bestehende Freihaltegebiete
-  Bauflächen

Stand Feb 2009