




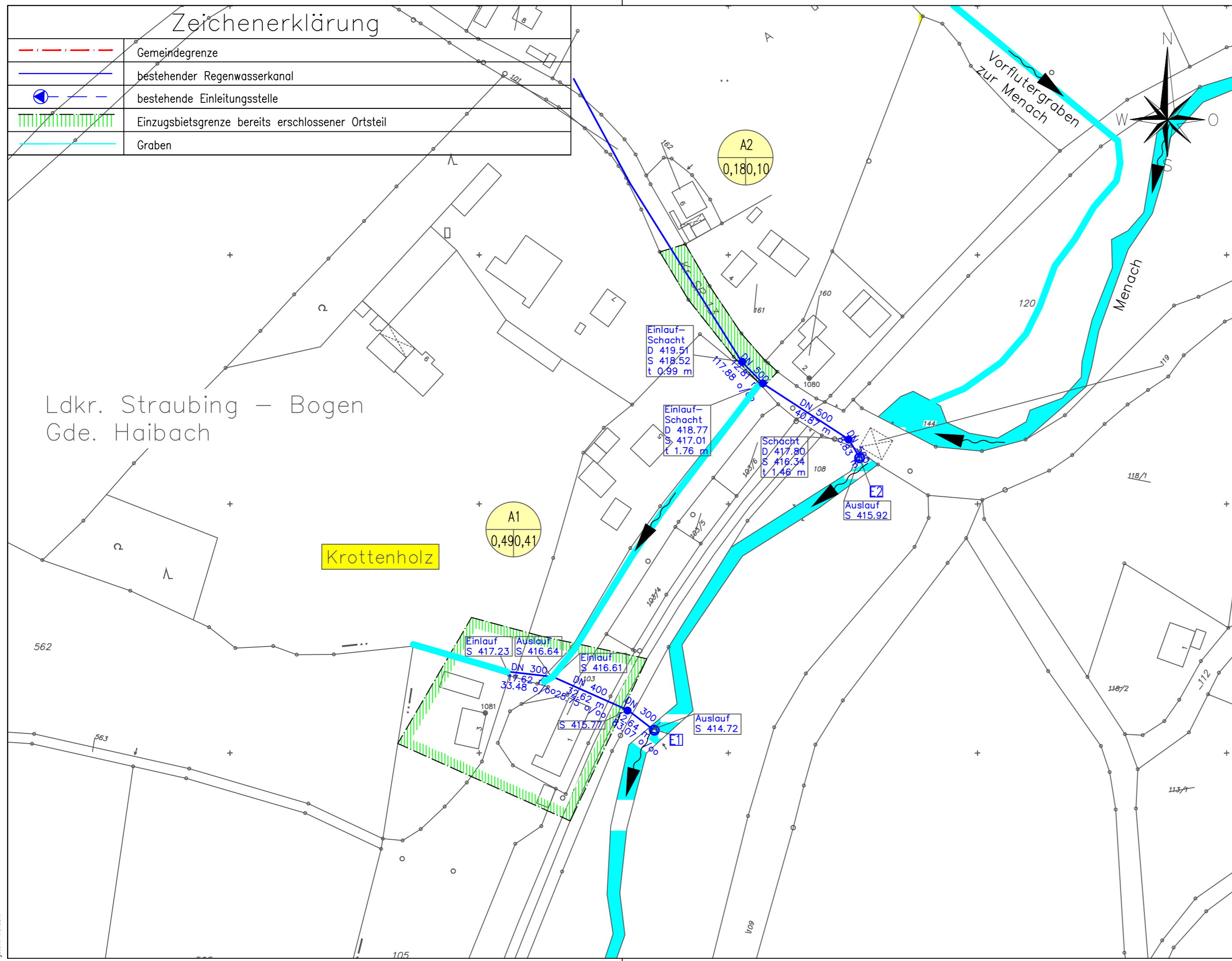


Zeichenerklärung

	Gemeindegrenze
	bestehender Regenwasserkanal
	bestehende Einleitungsstelle
	Einzugsbietsgrenze bereits erschlossener Ortsteil
	Graben



GENEHMIGUNGSPLANUNG vom August 2015

AENDERUNG	DATUM	INDEX	NAME

INHALT Berechnungslageplan
Krottenholz

BAUHERR Kommunalunternehmen Haibach
Schulstraße 1
94353 Haibach

VORHABEN Wasserrechtsverfahren Einleiten von Abwasser aus den Ortsteilen Hitzenberg, Irschenbach, Prünstfehlburg, Recksberg, Krottenholz, Siegenfurt und Wahdorf in den Irschenbach, die Menach und wasserführende Gräben durch die Gemeinde Haibach

ANLAGE 2.6	MASSSTAB 1:1500	PLANGROESSE 0.17 m2
PLANNUMMER 33162/6	PROJEKTNUMMER 33162	BEARBEITET Schmidbauer
		GEZEICHNET Ramic
		GEPRUEFT Kotzek

DATUM 21. August 2015

DATEI 33162_4_LP_150717RaMe_Berechnungslp.dwg

UNTERSCHRIFT

Entwurfsverfasser: Bauherr

SEHLHOFF GMBH
Rachelstraße 53
94315 Straubing
www.sehloff.eu

Telefon 09421 9264-0
Telefax 09421 9264-90
straubing@sehloff.eu



Diese Zeichnung ist unser geistiges Eigentum. Sie darf gemäß §§ 1, 2 und 11ff. UrhG und §§ 23, 86Bb ohne unsere schriftliche Genehmigung weder ververvielfältigt und unbefugt verwendet, noch Dritten zur Einsicht überlassen oder in sonstiger Weise inhaltlich mitgeteilt werden.